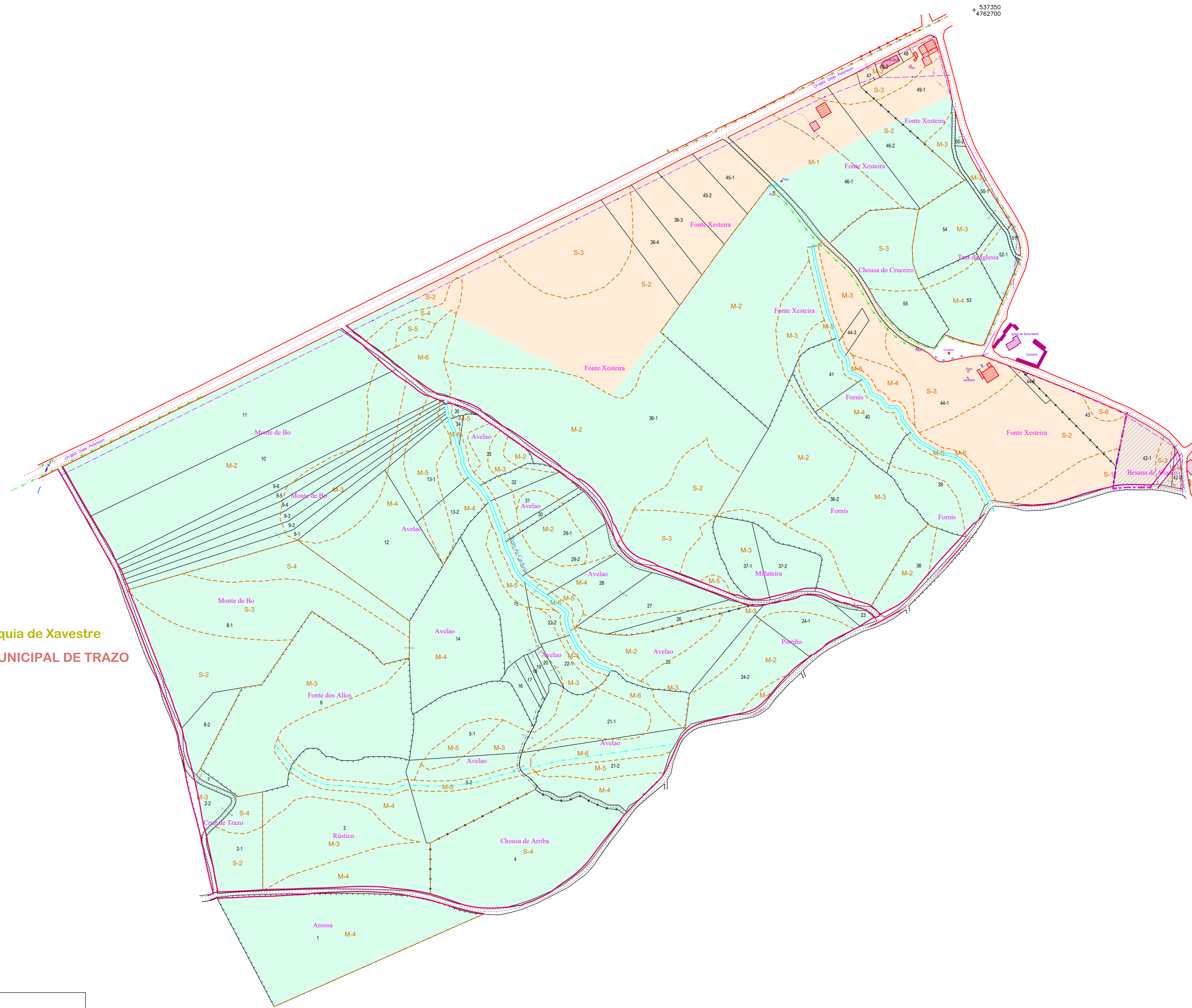
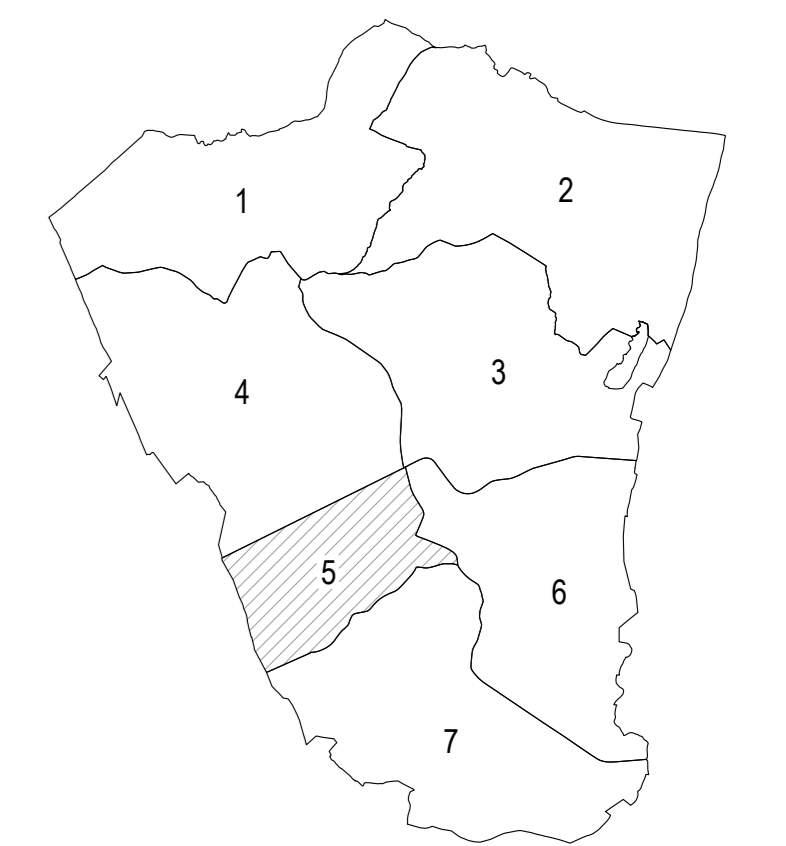


Parroquia de Xavestre
TERMO MUNICIPAL DE TRAZO

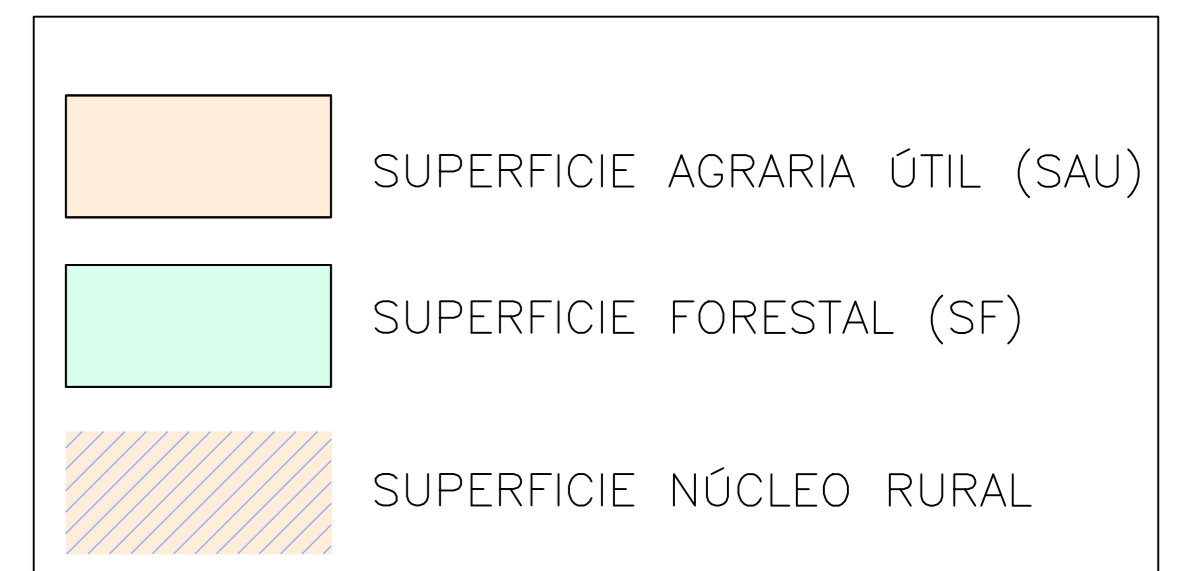


+ 537650
+ 4762200

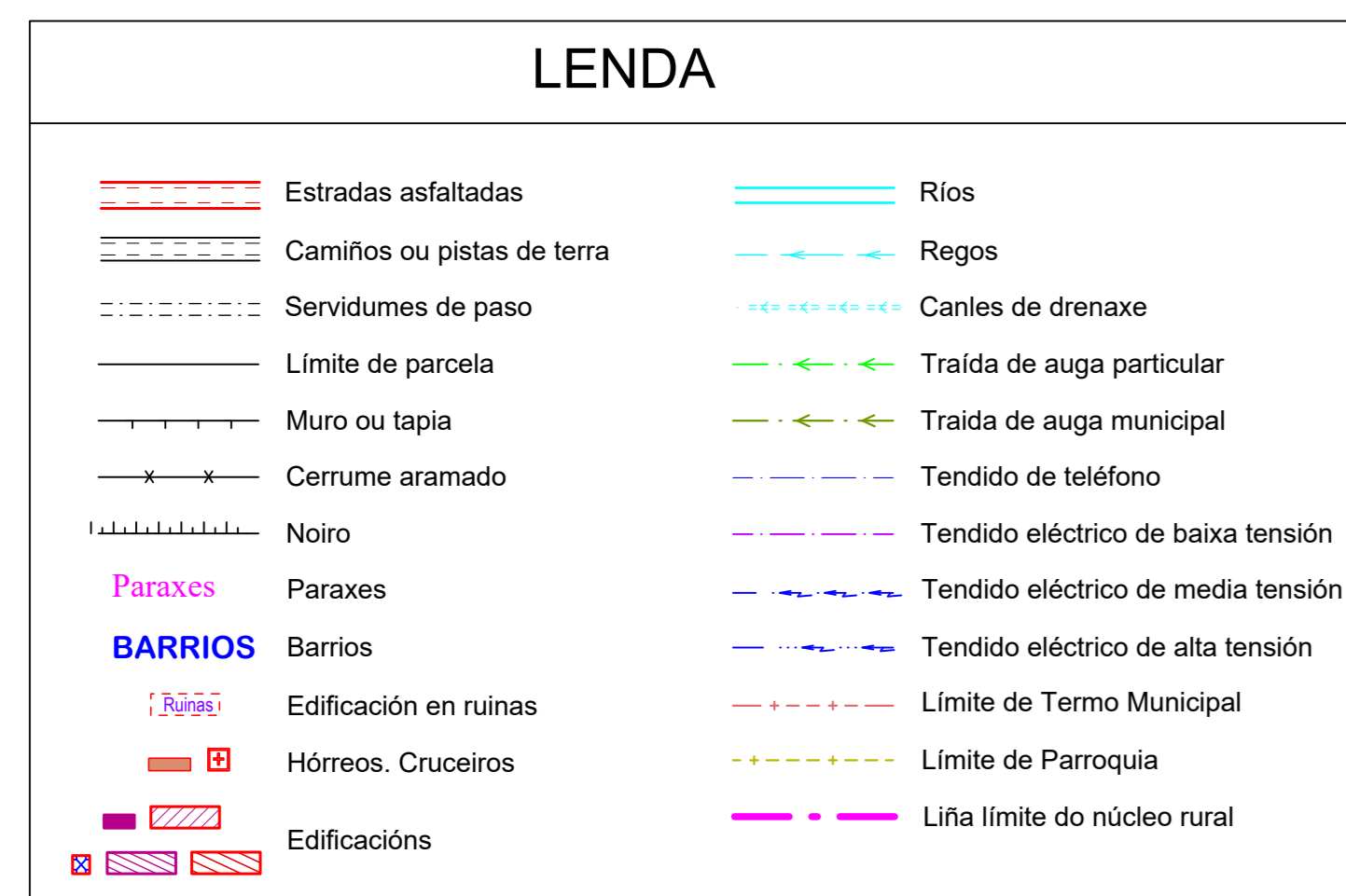
DISTRIBUCIÓN POLÍGONOS



LENDA



LENDA



Coordenadas U.T.M. ETRS89. Fuso: 29

XUNTA DE GALICIA
CONSELLERÍA DO MEDIO RURAL
Dirección Xeral de Desenvolvemento Rural

Fondo Europeo Agrícola de Desenvolvemento Rural
Europeo Initiative on Rural

FASE: PETICIÓN AO ACORDO

TERMO OU ZONA: TRAZO (TRAZO)

PROVINCIA: A. CORUÑA	ESCALA: 1/2.000	POLÍGONO: 5	DATA: ABRIL 2018	ASISTENCIA TÉCNICA: SIAL INGENIERA, S.L.
----------------------	-----------------	-------------	------------------	--

OBSERVACIÓNS:

O DIRECTOR TÉCNICO: José Antonio Portos Mourifo (ENXENEIRO AGRÓNOMO)	A EMPRESA COLABORADORA: Victor M. de la Cruz Vigo (ENXENEIRO AGRÓNOMO)
--	--